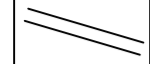













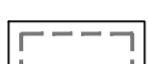
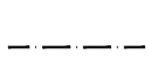

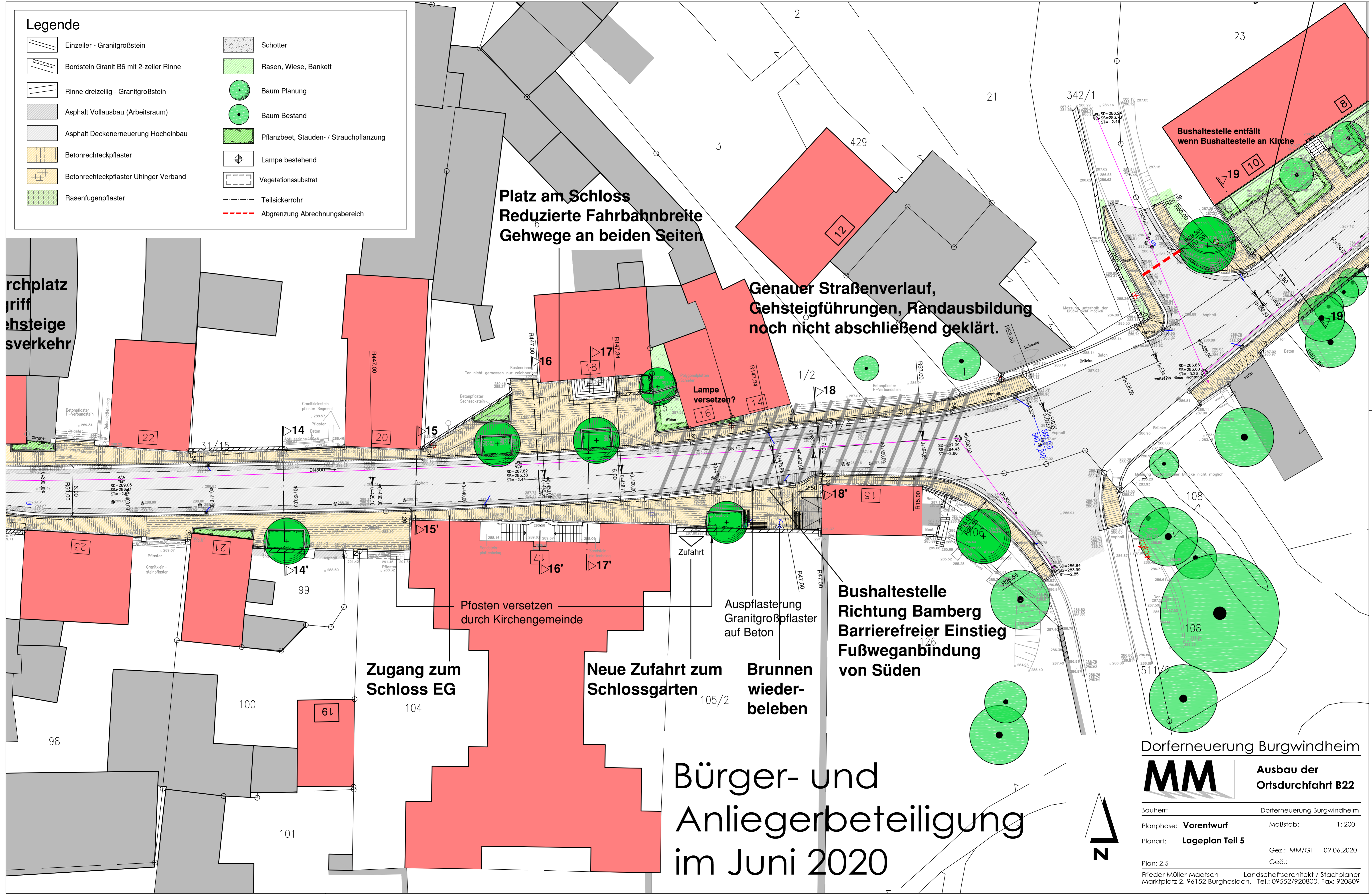


Legende

-  Einzeiler - Granitgroßstein
-  Bordstein Granit B6 mit 2-zeiler Rinne
-  Rinne dreizeilig - Granitgroßstein
-  Asphalt Vol্লাusbau (Arbeitsraum)
-  Asphalt Deckenerneuerung Hocheinbau
-  Betonrechteckpflaster
-  Betonrechteckpflaster Uhinger Verband
-  Rasenfugenpflaster
-  Schotter
-  Rasen, Wiese, Bankett
-  Baum Planung
-  Baum Bestand
-  Pflanzbeet, Stauden- / Strauchpflanzung
-  Lampe bestehend
-  Vegetationssubstrat
-  Teilsickerrohr
-  Abgrenzung Abrechnungsbereich



**Platz am Schloss
Reduzierte Fahrbahnbreite
Gehwege an beiden Seiten**

**Genauer Straßenverlauf,
Gehsteigführungen, Randausbildung
noch nicht abschließend geklärt.**

**Bushaltestelle entfällt
wenn Bushaltestelle an Kirche**

**Ordnungspunkt
Griff
Gehsteige
sverkehr**

**Lampe
versetzen?**

**Pfosten versetzen
durch Kirchengemeinde**

**Auspflasterung
Granitgroßpflaster
auf Beton**

**Bushaltestelle
Richtung Bamberg
Barrierefreier Einstieg
Fußweganbindung
von Süden**

**Zugang zum
Schloss EG**

**Neue Zufahrt zum
Schlossgarten**

**Brunnen
wieder-
beleben**

**Bürger- und
Anliegerbeteiligung
im Juni 2020**

Dorferneuerung Burgwindheim



**Ausbau der
Ortsdurchfahrt B22**

Bauherr: Dorferneuerung Burgwindheim
 Planphase: **Vorentwurf** Maßstab: 1:200
 Planart: **Lageplan Teil 5**
 Plan: 2.5
 Frieder Müller-Maatsch Landschaftsarchitekt / Stadtplaner
 Marktplatz 2, 96152 Burghaslach, Tel.: 09552/920800, Fax: 920809

