

PLANZEICHENERKLÄRUNG FLÄCHENNUTZUNGSPLAN

GEPLANT	ART DER BAULICHEN NUTZUNG
	WOHNBAUFLÄCHEN
	GEMISCHTE BAUFLÄCHEN
	GEWERBLICHE BAUFLÄCHE

VORHANDEN	GEPLANT

FLÄCHEN FÜR VERSORGENSANLAGEN	VORHANDEN
UMFORMERSTATION	
KLARANLAGE	
WASSERBEHALTER	

ÜBERLÖTLICHE VERKEHRSLÄCHE
BAUVERBOTSZONE
BAUBESCHRÄNKUNGSZONE
ORTLICHE VERKEHRSLÄCHE
ORTSDURCHFARTSGRENZE MIT KILOMETERANGABE
PARKPLATZ
BUNDESSTRASSE
KREISSTRASSE
STAATSSTRASSE

FLÄCHEN FÜR DEN GEMEINBEDARF

	VERWALTUNGSGEBÄUDE
	SCHULE
	POST BZW. ORTSVERMITTLUNGSSTELLE
	FEUERWEHR
	KIRCHE
	PFARRHAUS
	KINDERGARTEN
	BANK
	TANKSTELLE
	FORSTHAUS
	FESTPLATZ

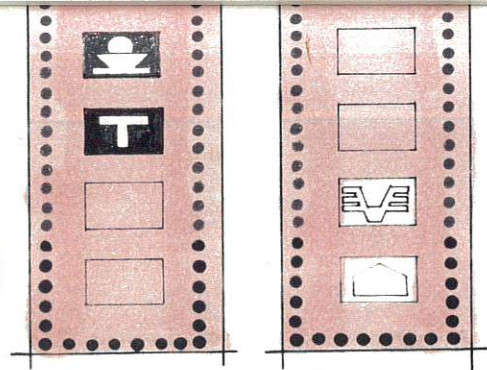
20 KV EVO HOCHSPANNUNGS- LEITUNG MIT ABWÄRTSLEITUNG
RICHTPUNKTRASSE DER DEUTSCHEN BUNDESSTRASSE MIT ANGABE DER MAXI- MALEN BEBAUUNGSHÖHE
WASSERLEITUNG
ABWASSERLEITUNG
FLÄCHEN FÜR DIE LAND- UND FORSTWIRTSCHAFT

	GEMEINDEGRENZE, GELTUNGSBEREICH
	GEMARKUNGSGRENZE INNERHALB DES PLANUNGSGEBIETES
	GEMARKUNGSGRENZE AUSSERHALB DES PLANUNGSGEBIETES
	LANDKREISGRENZE

GRÜNFLÄCHEN

	ÖFFENTLICHE GRÜNFLÄCHE
--	------------------------

AUSSIEDLERHOF
GARTNEREI
FLÄCHEN FÜR DIE FORSTWIRTSCHAFT
WASSERFLÄCHEN


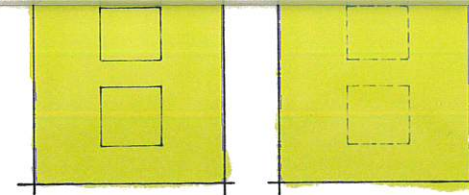


EANK

TANKSTELLE

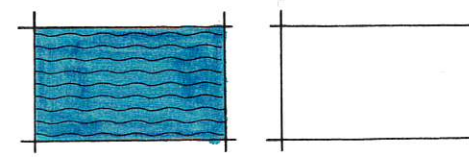
FORSTHAUS

FESTPLATZ




FLÄCHEN FÜR DIE FORSTWIRTSCHAFT

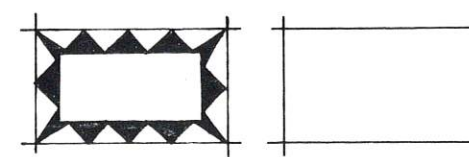
GRÜNFLÄCHEN



WASSERFLÄCHEN



FLÄCHEN FÜR BAHNANLAGEN
MIT BAHNHOF



FLÄCHEN FÜR AUFSCHÜTTUNGEN



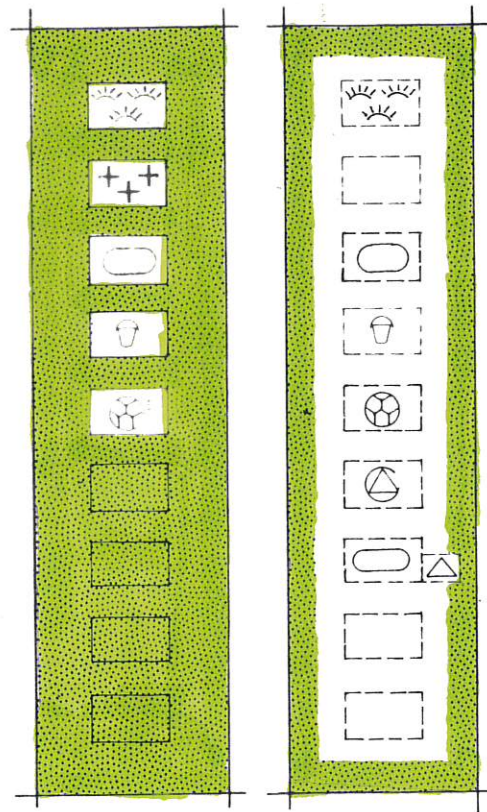
NATURDENKMAL



BAUDENKMAL



GRÜNZUG BESTEHEND UND GEPLANT



ÖFFENTLICHE GRÜNFLÄCHE

FRIEDHOF

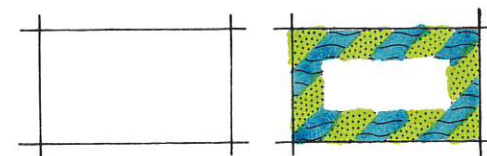
SPORTPLATZ

SPIELPLATZ

BOLZPLATZ

CAMPINGPLATZ

SCHULSPORTANLAGE

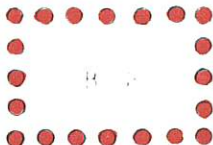


GEPLANTE KOMBINIERTE GRÜN- BZW.
WASSERFLÄCHE FÜR FREIZEIT UND
ERHOLUNG

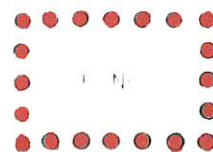
PLANZEICHENERKLÄRUNG LANDSCHAFTSPLAN



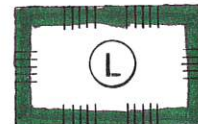
IN DER WÄRMISCHEN BIOTOPKARTIERUNG BEREITS ERFASSTES BIOTOP



UNTER SCHUTZ ZU STELLENDE LANDSCHAFTSBESTANDTEILE UND GRÜNNE ZUNACH NACH Art 12 BayNatSchG



UNTER SCHUTZ ZU STELLENDE FLÄCHEN NACH Art 6 d BayNatSchG



VORGESCHLAGENER GRENZVERLAUF DES LANDSCHAFTSSCHUTZGEBIETES IM RAHMEN DES NATURPARKS STEIGERWALD NACH Art 10 BayNatSchG



UNTER SCHUTZ ZU STELLENDES NATURDENKMAL NACH Art 9 BayNatSchG



RAUMBILDENDE VEGETATION UND EINZELBÄUME

