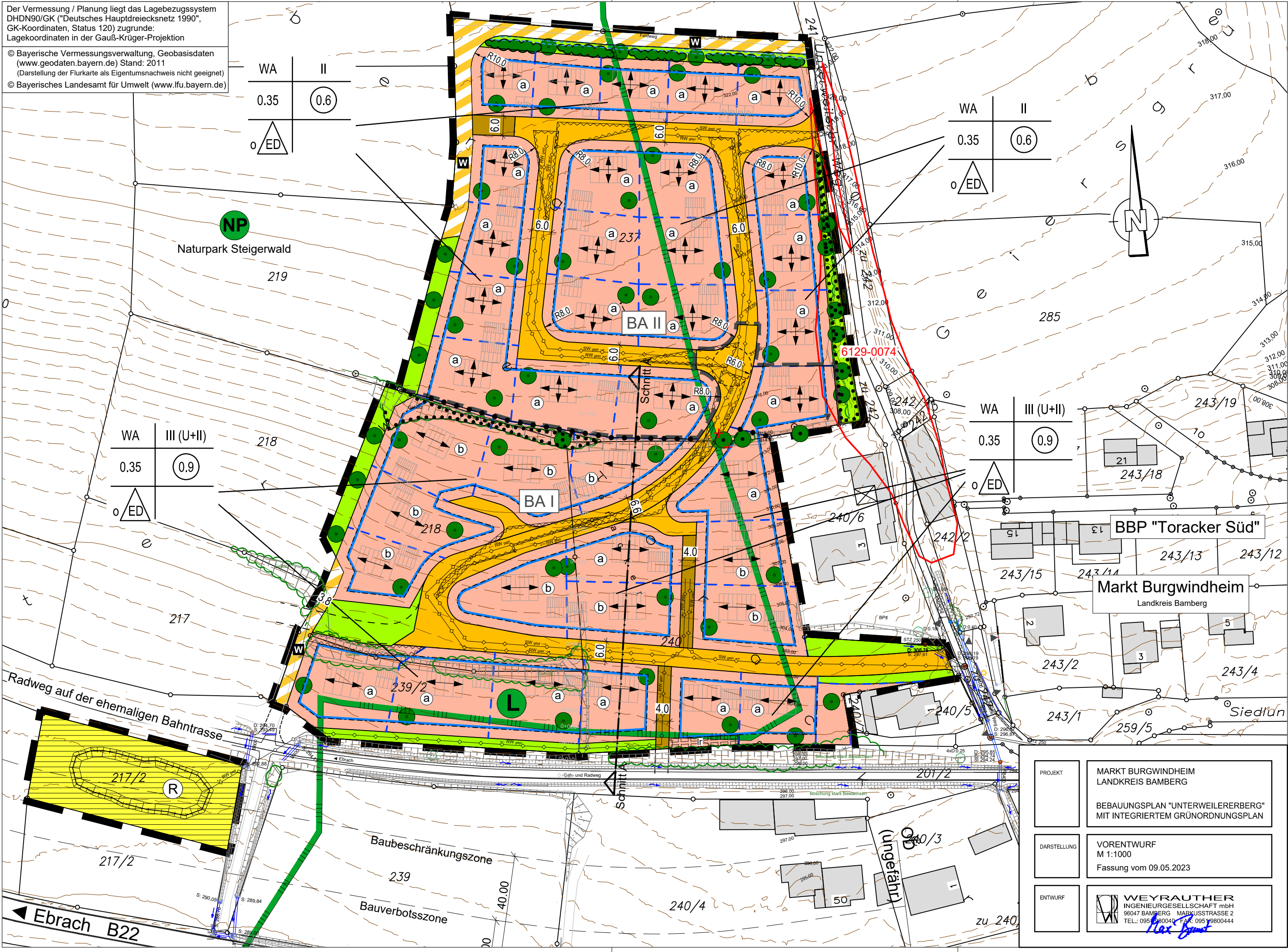
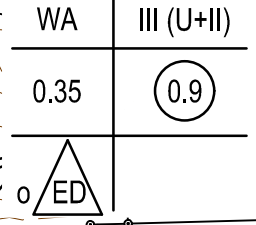
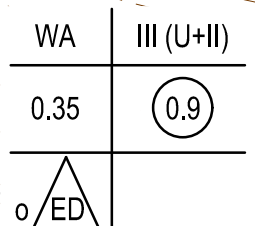
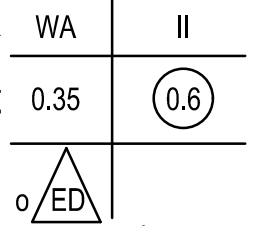
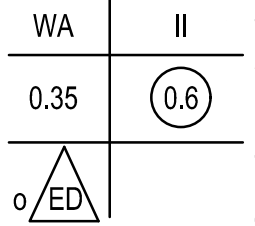


Der Vermessung / Planung liegt das Lagebezugssystem
 DHDN90/GK ("Deutsches Hauptdreiecksnetz 1990",
 GK-Koordinaten, Status 120) zugrunde:
 Lagekoordinaten in der Gauß-Krüger-Projektion

© Bayerische Vermessungsverwaltung, Geobasisdaten
 (www.geodaten.bayern.de) Stand: 2011
 (Darstellung der Flurkarte als Eigentumsnachweis nicht geeignet)
 © Bayerisches Landesamt für Umwelt (www.lfu.bayern.de)



NP
 Naturpark Steigerwald
 219

BBP "Toracker Süd"
 243/13 243/12
 243/15 243/14
Markt Burgwindheim
 Landkreis Bamberg

Radweg auf der ehemaligen Bahntrasse
 217/2 **R**

Ebrach B22
 Baubeschränkungszone
 Bauverbotsszone
 239
 40.00

PROJEKT	MARKT BURGWINDEHEIM LANDKREIS BAMBERG
DARSTELLUNG	BEBAUUNGSPLAN "UNTERWEILERERBERG" MIT INTEGRIERTEM GRÜNORDNUNGSPLAN
ENTWURF	VORENTWURF M 1:1000 Fassung vom 09.05.2023
	WEYRAUTHER INGENIEURGESELLSCHAFT mbH 96047 BAMBERG MARKUSSTRASSE 2 TEL.: 0951 980040 FAX: 0951 9800444 <i>Flax</i>